


















CAMINO DE SANTIAGO			
	CAMINO DE SANTIAGO		ITINERARIO ALTERNATIVO
	ENTORNO DE PROTECCIÓN DECLARADO (DECRETO 324/1999)		
SEÑALIZACIÓN CAMINO DE SANTIAGO			
	SEÑALIZACIÓN		ELEMENTO SINGULAR
	PANEL INFORMATIVO		
DOTACONES URBANÍSTICAS			
	DOTACIÓN - EQUIPAMIENTO		
	ESPACIO LIBRE - ZONA VERDE		
ELEMENTOS DE INTERÉS			
	ELEMENTO DE INTERÉS		fuelle
TIPO DE PAVIMENTO			
	ASFALTO		HORMIGÓN
	PIEDRA		SIN PAVIMENTO
ESTADO DE LAS EDIFICACIONES			
	NUEVA OBRA/EDIFICIO REHABILITADO		
	RUINA		
	ELEMENTO DISONANTE		



AYUNTAMIENTO DE VEGA DE VALCARCE
PROVINCIA DE LEÓN

PLAN ESPECIAL DE PROTECCIÓN DEL CONJUNTO HISTÓRICO DEL CAMINO DE SANTIAGO DEL MUNICIPIO DE VEGA DE VALCARCE
PLAN ESPECIAL CAMINO DE SANTIAGO

INFORMACIÓN URBANA

VEGA DE VALCARCE

ESCALA:
1 : 1.000







El Arquitecto:
Andrés Rodríguez Sabadell

Febrero 2016